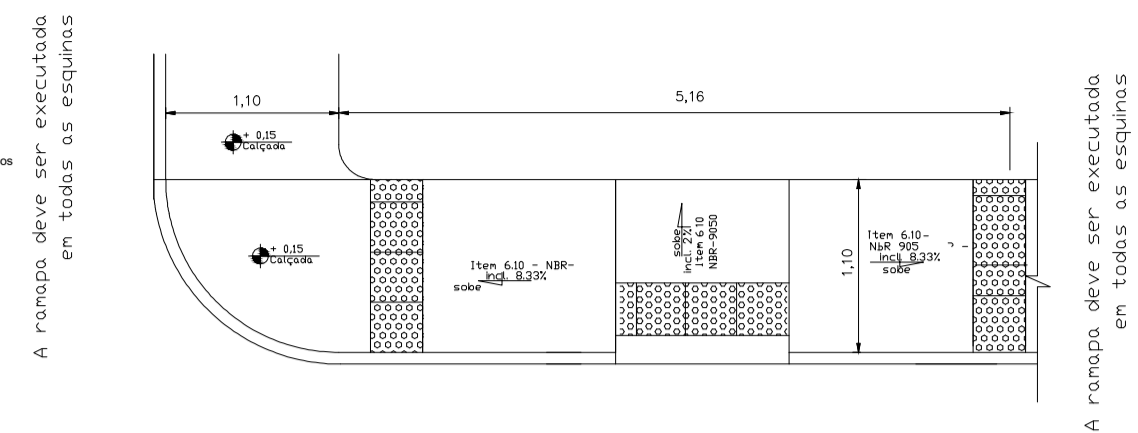


5 DETALHE DO REBAIXAMENTO DO MEIO-FIO SEM ESCALA

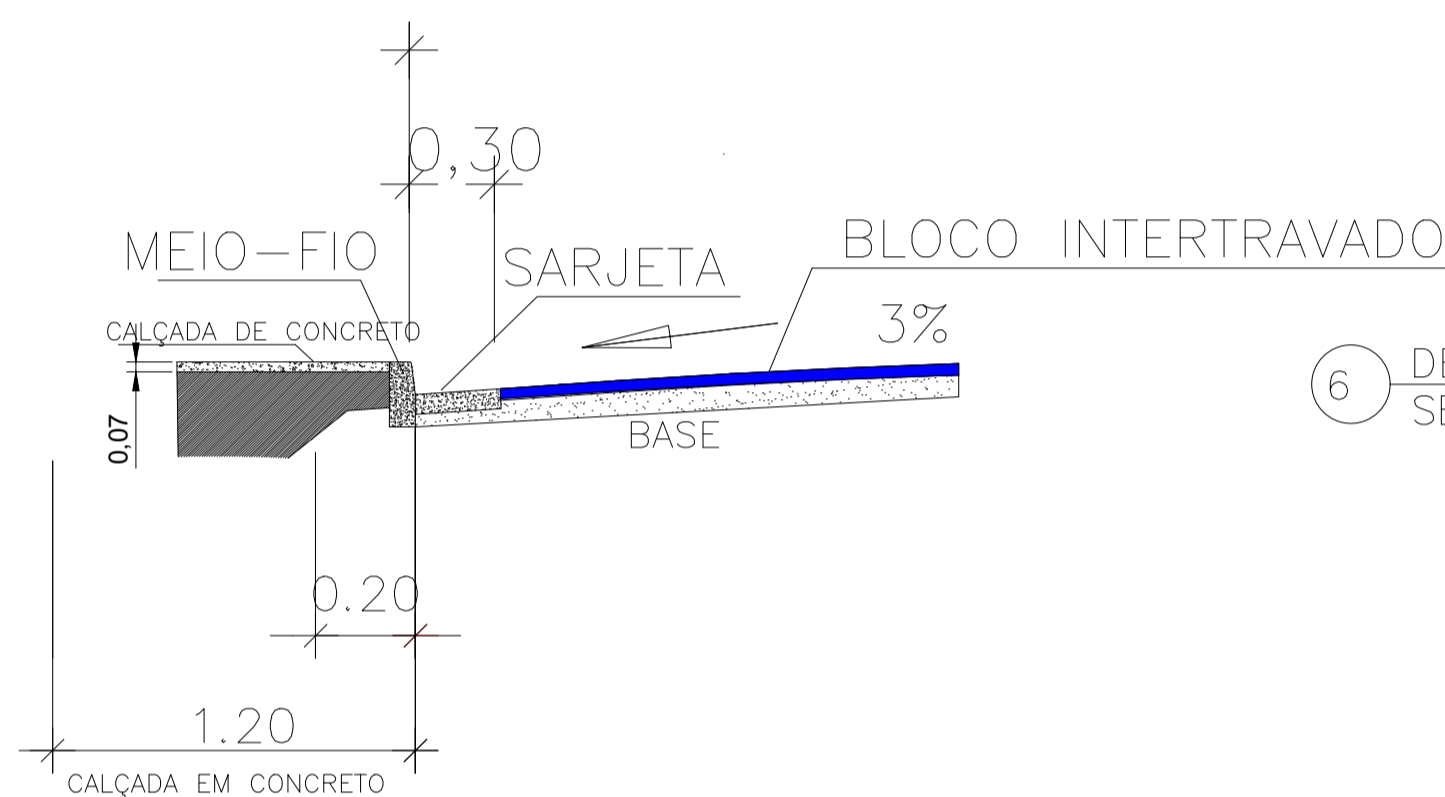


A rampa deve ser executada em todos os esquinas

A rampa deve ser executada em todos os esquinas

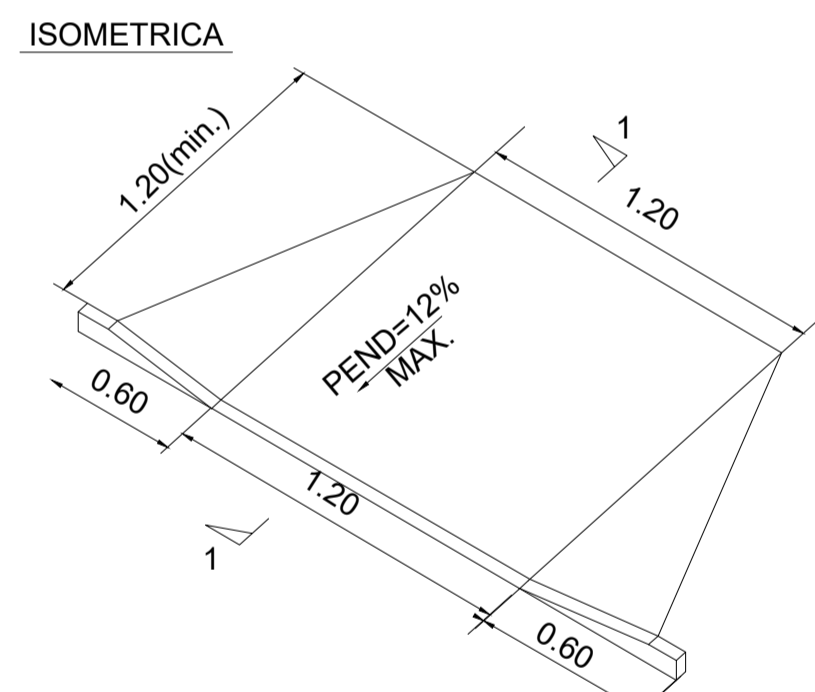
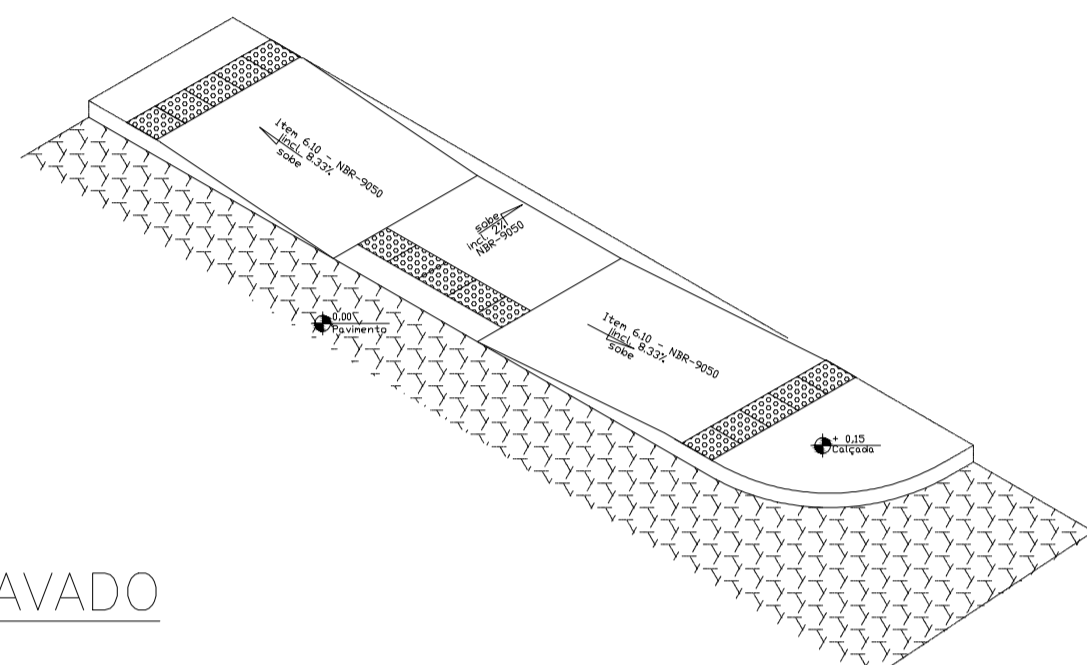


12 SEÇÃO TRANSVERSAL SEM ESCALA

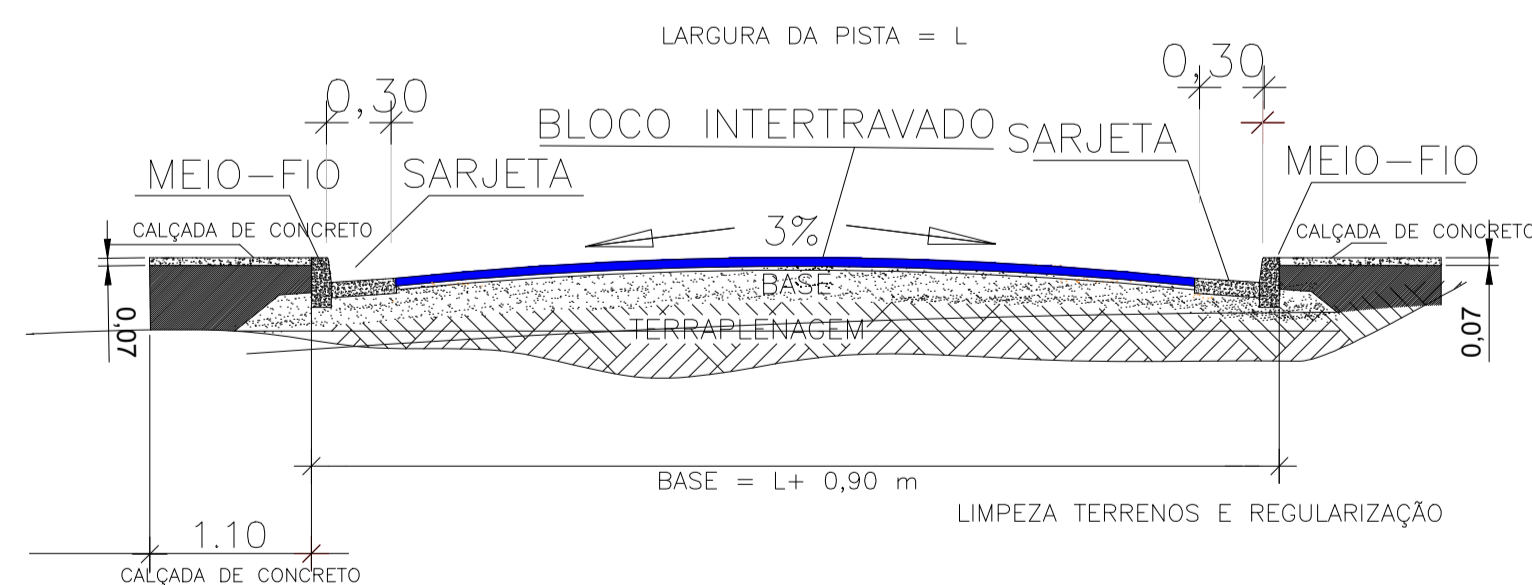


7 DETALHE MEIO-FIO DE CONCRETO COM SARJETA SEÇÃO TIPO SEM ESCALA

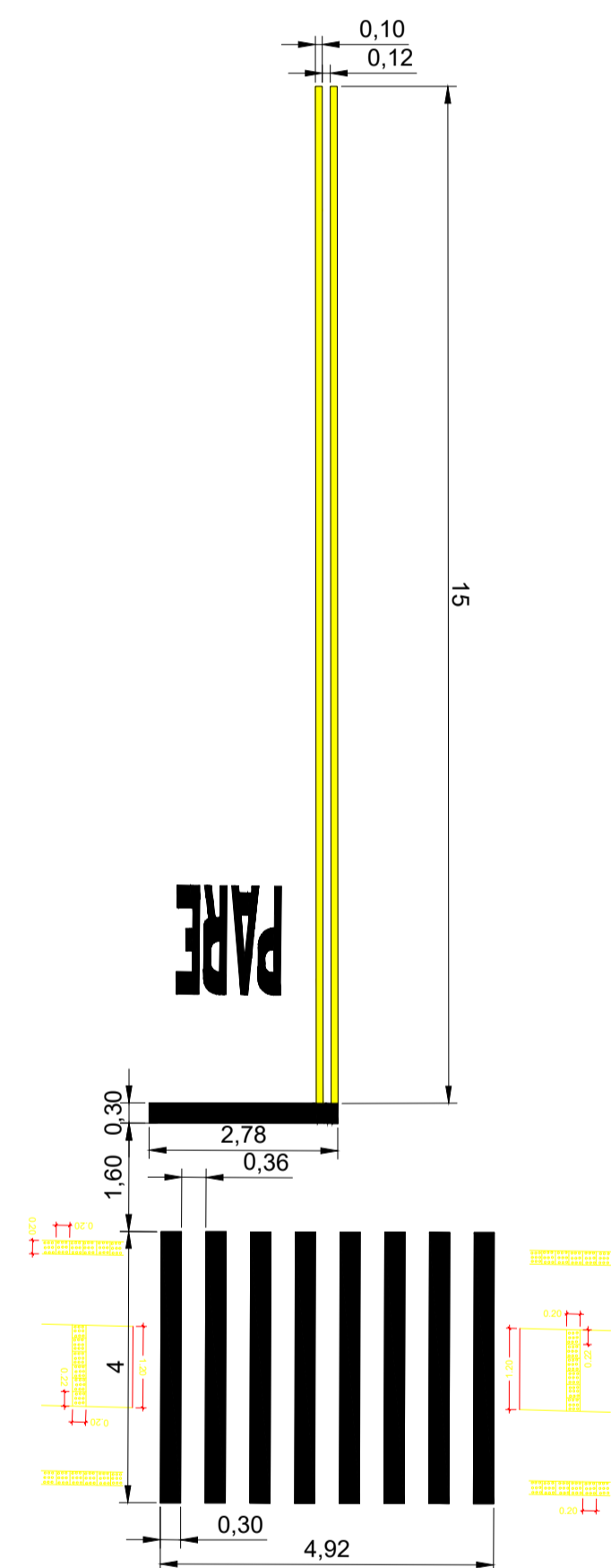
6 DETALHE DA RAMPA DE ACESSIBILIDADE SEM ESCALA



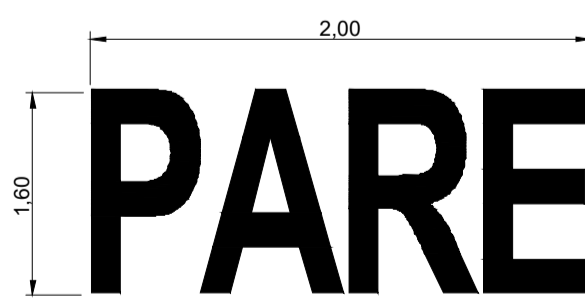
10 DETALHE RAMPA DA CALÇADA SEM ESCALA



8 SEÇÃO TIPO DE PAVIMENTAÇÃO E TERRAPLENAGEM SEM ESCALA



9 DETALHE DA FAIXA DE TRAVESSIA DE PEDESTRES (FTP-1) E PISO TÁTIL ESCALA: 1/100



DETALHE DO "PARE" Sem Escala

ESPECIFICAÇÕES:
MEDIDAS: COMPRIMENTO = 2,00m
ALTURA DA LEGENDA = 1,60m

Obs.: A legenda "PARE" deve ser posicionada, a uma distância de 1,60 metros da linha de retenção, centralizada na faixa de circulação em que está escrita, de acordo com a Resolução nº236, 11 de Maio de 2007 do CONTRAN (Manual Volume IV, Sinalização Horizontal, página 109).

DIAGRAMAÇÃO DA LEGENDA "PARE"

Tinta: EXTRUDADO
Cor: BRANCA
Área de Pintura: 3,20 m²

14 SINALIZAÇÃO HORIZONTAL "PARE" SEM ESCALA



PROJETO DE PAVIMENTAÇÃO

PROJETO NÚMERO:

OBRA:

RT. PROJETO:

PROPRIETÁRIO:

DOMINGOS J. DA COSTA
ENG. CIVIL CREA-TO nº 211808/D

PREFEITURA MUNICIPAL DE ALIANÇA DO TOCANTINS-TO
PREFEITO: ELVES MOREIRA GUIMARÃES

RT. EXECUÇÃO:

DECLARO QUE A APROVAÇÃO DESSE PROJETO NÃO IMPLICA NO RECONHECIMENTO POR PARTE DA PREFEITURA DO DIREITO DE PROPRIEDADE DO TERRENO

DESENHO: ENG. MURYLO RODRIGUES CÂNDIDO DE OLIVEIRA

ÁREA TOTAL DA PAVIMENTAÇÃO: 628,61 m²
EXTENSÃO TOTAL DOS MEIOS-FIOS: 82,51 m
EXTENSÃO TOTAL DAS CALÇADAS: 82,51 m

CONTEÚDO: SEÇÃO E DETALHES DA PAVIMENTAÇÃO COM BLOCO INTERTRAVADO RETANGULAR DE CONCRETO DA RUA JOSÉ DA CRUZ

LOCALIZAÇÃO: SETOR CENTRO
CIDADE: ALIANÇA DO TOCANTINS-TO

ESTADO: TO

DATA: DEZ./2022

ESCALA: INDICADA

REVISÃO:

ÁREAS:

PRANCHA: 02/02